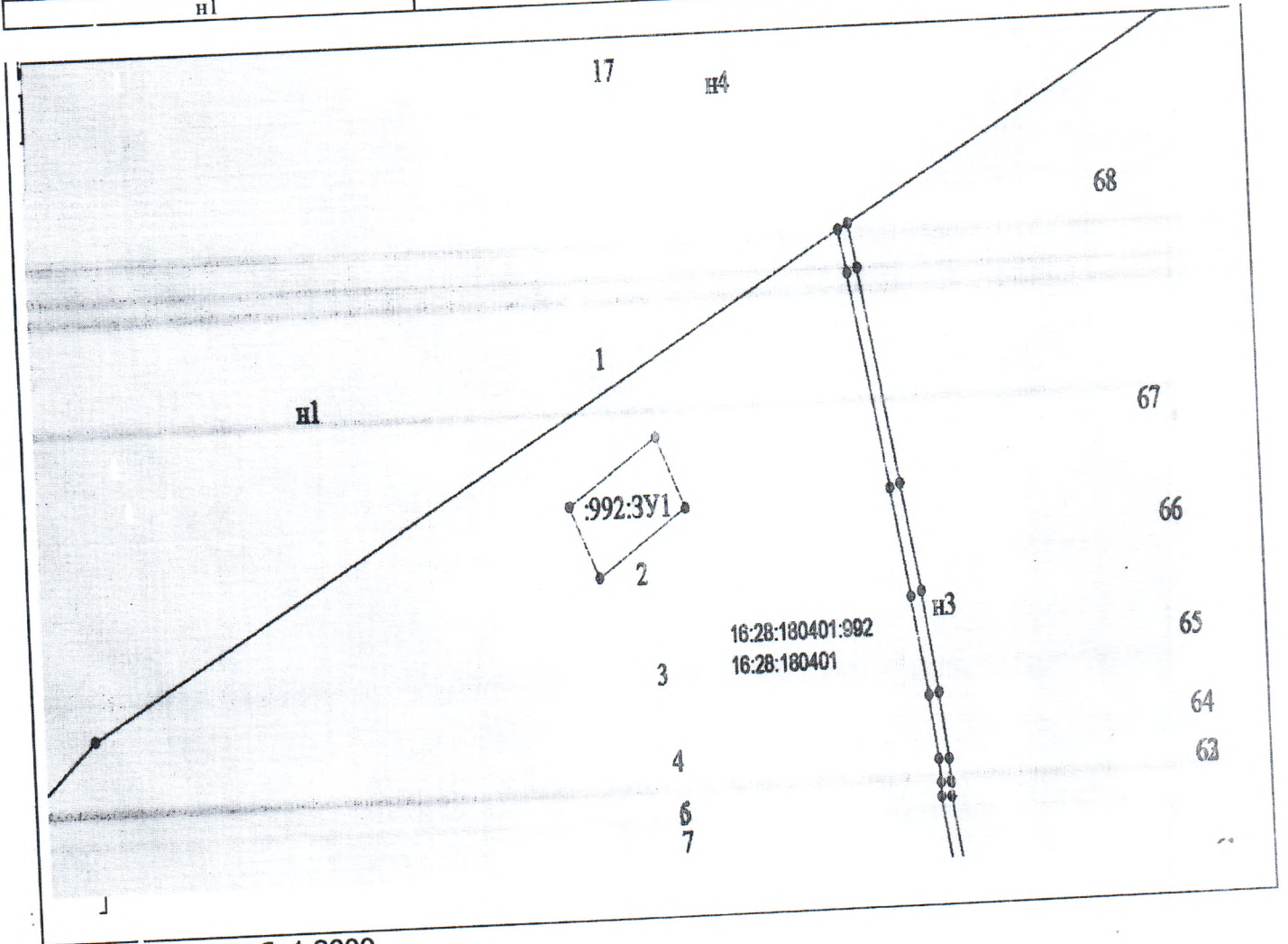






**СХЕМА
РАСПОЛОЖЕНИЯ ЗЕМЕЛЬНОГО УЧАСТКА НА КАДАСТРОВОМ ПЛАНЕ ТЕРРИТОРИИ**

Кадастровый или условный номер земельного участка		
Площадь земельного участка	839 кв.м.	
Обозначение характерных точек границ	Координаты МСК-16	
	X	Y
н1	471297.89	2365927.73
н2	471278.47	2365938.06
н3	471296.24	2365971.62
н4	471315.85	2365961.23
н1	471297.89	2365927.73



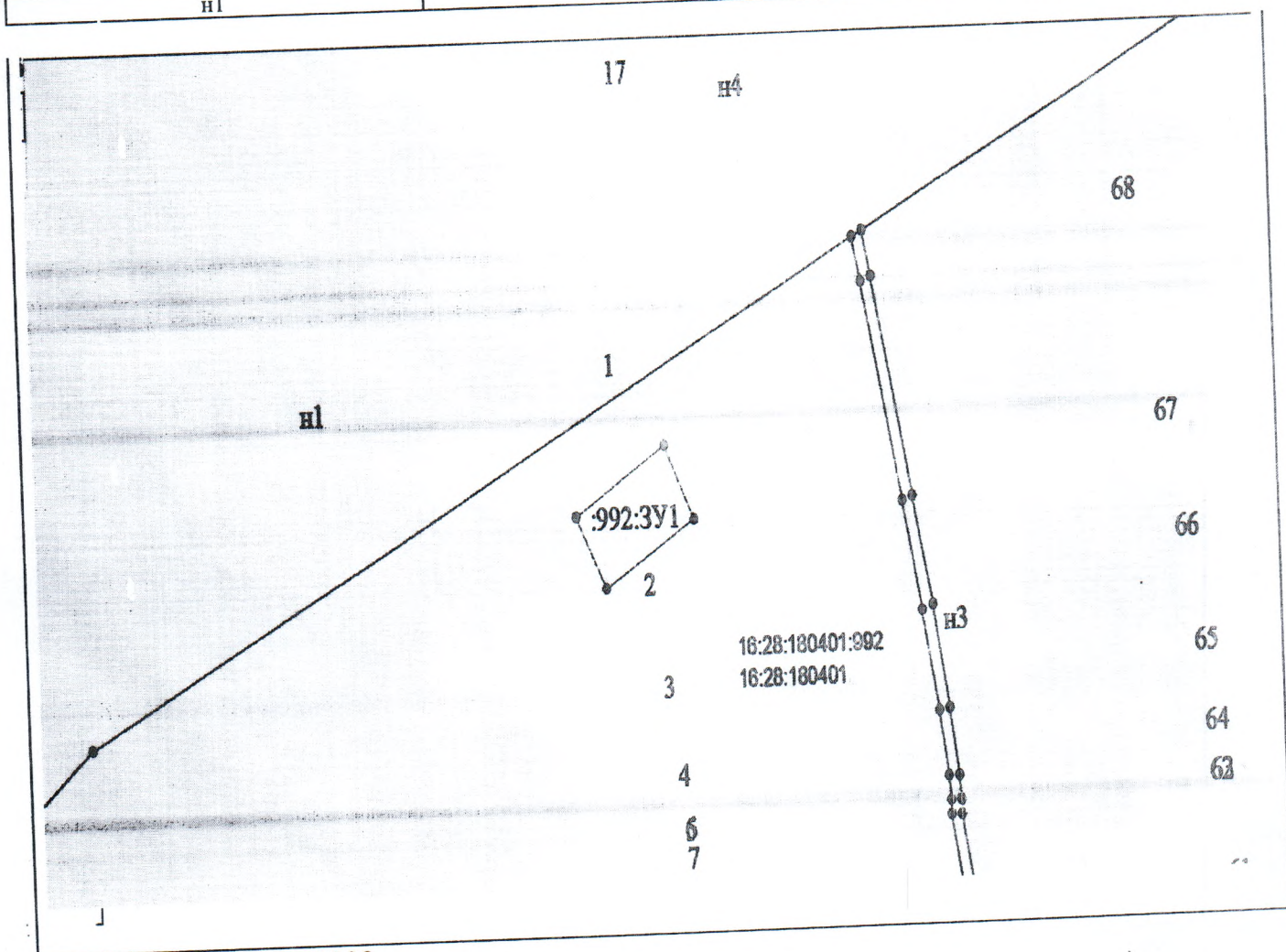
Масштаб 1:2000

Условные обозначения

	обозначение существующей части границы, имеющиеся в ГКН сведения о которой достаточны для определения ее местоположения
	обозначение вновь образованной части границы, сведения о которой достаточны для определения ее местоположения
	обозначение характерной точки границы, сведения о которой достаточны для определения ее местоположения
	обозначение характерной новой точки вновь образованной части границы, сведения о которой достаточны для определения ее местоположения
:992	кадастровый номер исходного, измененного или уточняемого земельного участка
:992:3У1	обозначение образуемого путем раздела или выдела земельного участка
16:28:180401	обозначение кадастрового квартала





**СХЕМА
РАСПОЛОЖЕНИЯ ЗЕМЕЛЬНОГО УЧАСТКА НА КАДАСТРОВИМ ПЛАНЕ ТЕРРИТОРИИ**

Кадастровый или условный номер земельного участка		
Площадь земельного участка	839 кв.м.	
Обозначение характерных точек границ	Координаты МСК-16	
	X	Y
н1	471297.89	2365927.73
н2	471278.47	2365938.06
н3	471296.24	2365971.62
н4	471315.85	2365961.23
н1	471297.89	2365927.73



Масштаб 1:2000

Условные обозначения

	обозначение существующей части границы, имеющиеся в ГКН сведения о которой достаточны для определения ее местоположения
	обозначение вновь образованной части границы, сведения о которой достаточны для определения ее местоположения
 79	обозначение характерной точки границы, сведения о которой достаточны для определения ее местоположения
 н1	обозначение характерной новой точки вновь образованной части границы, сведения о которой достаточны для определения ее местоположения
:992	кадастровый номер исходного, измененного или уточняемого земельного участка
:992:ЗУ1	обозначение образуемого путем раздела или выдела земельного участка
16:28:180401	обозначение кадастрового квартала